

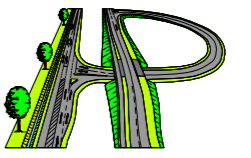
Aufgestellt:

Apn, den .....

Gemeinde Apn

Index	Änderung	Datum	gez.

Stand: 25.05.2023




**INGENIEURBÜRO  
HORST PRANTE**  
Dipl.-Ing.  
BERATUNG - PLANUNG - BAULEITUNG

STRASSEN- UND VERKEHRSWESSEN  
SIEDLUNGSWASSERWIRTSCHAFT  
VERMESSUNGSWESEN  
LANDESPFLEGE

AM STRATJEBUSCH 105 - 26180 RASTEBE  
E-MAIL MAIL@ING-PRANTE.DE

TELEFON 0 44 02 - 9 16 76-0  
TELEFAX 0 44 02 - 9 16 76-6

Projekt:	23-16	geprüft:	
bearbeitet:	05/2023	Pra	
gezeichnet:	05/2023	Scha	25.05.2023



**GEMEINDE APN**  
natürlich lebenswert

**Gemeinde Apn**  
Hauptstraße 200  
26689 Apn


Umbau der Haltestellen "Lengenermoor"  
an der K 119 - Uplengener Straße in 26689 Apn  
K 119, Abschnitt 10, Stat. ca. 2667 und 2721

Maßstab: 1 : 100

Anlage: 5

Blatt: 2/2

**Lageplan  
Haltestelle West (2)**

Kataster:	Kartenauszug aus den Geobasisdaten der Niedersächsischen Vermessungs- und Katasterverwaltung	© 2022	
Vermessung:	Thalen Consult GmbH Urwaldstraße 39, 26340 Neuenburg	Datum: 04/2023	Kataster und Vermessung: ETRS89 (UTM)



**Legende**

- |  |   |        |                      |
|--|---|--------|----------------------|
|  | Klinkerpflaster rot, vorhanden, wieder verlegen           |        | RB<br>Rundbordstein  |
|  | Betonrechteckpflaster, grau                               |        | HB<br>Hochbordstein  |
|  | Betonrechteckpflaster, anthrazit                          | ● 3,08 | Deckenhöhe           |
|  | Rinne   | —      | Zaun                 |
|  | taktile Leitelemente<br>Rippenplatten, 30/30/8 cm         | ⊙      | Leuchte              |
|  | BK<br>Buskapstein, 9.6/180x180/300x997                    | ■      | Straßenablauf        |
|  | BK-Ü<br>Buskapstein-Übergang, 9.6/180x300-120/150x300x997 | ⊗      | Regenwasserschacht   |
|  | TB<br>Tiefbordstein                                       |        | RWK-Anschlussleitung |
|  |   | ■      | vorh. Straßenablauf  |